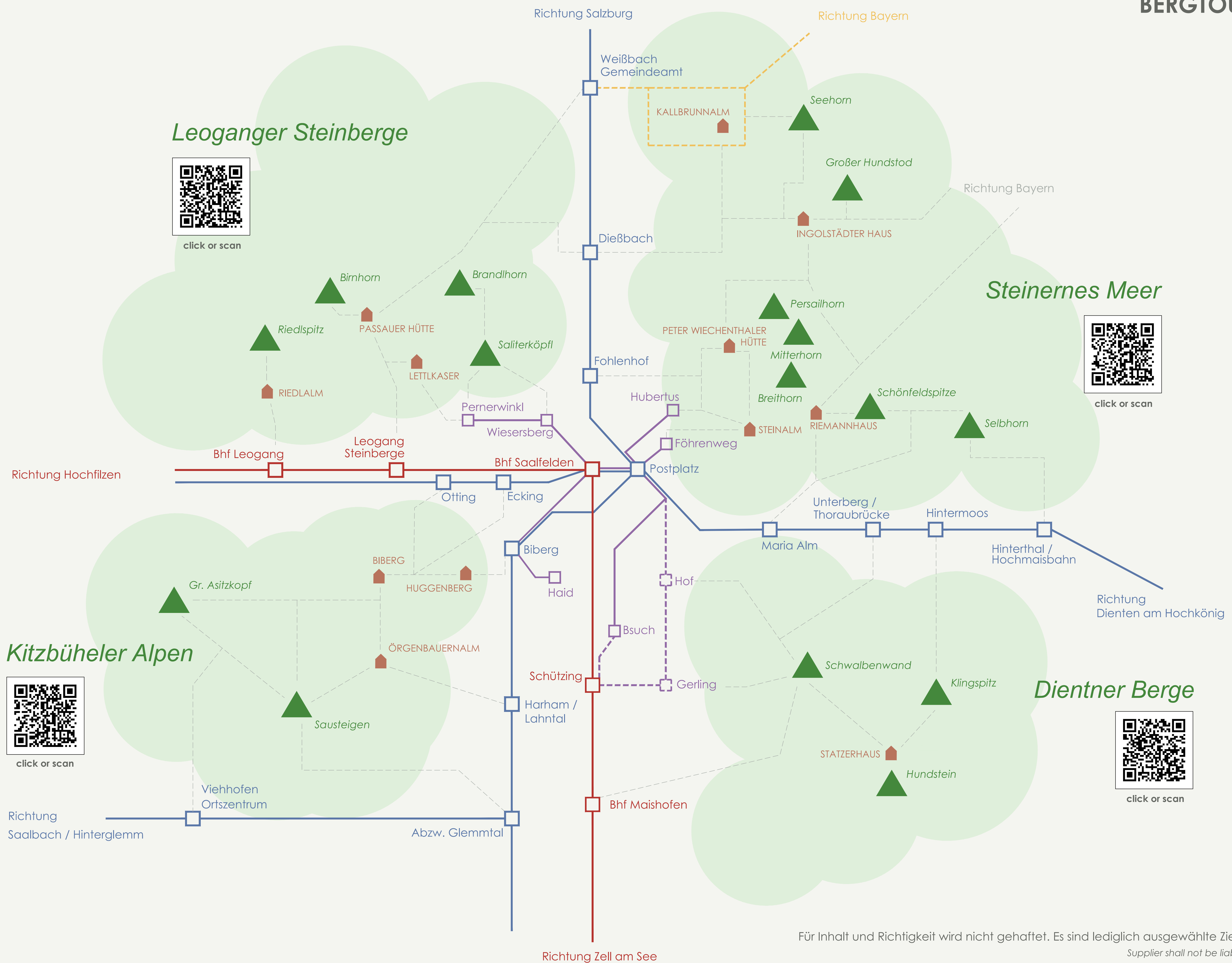


# BERGTOUREN MIT DEM ÖFFENTLICHEN VERKEHR

## Netzplan Saalfelden und Umgebung

SELECTED HIKES ACCESSIBLE BY PUBLIC TRANSPORT  
topological map Saalfelden and surrounding area



click or scan







click or scan



click or scan



click or scan

- ausgewählte Haltestellen und Linien**  
selected stops and connections
-  **Österreichische Bundesbahnen**  
Austrian Federal Railways
  -  **Regionalbus Salzburg Verkehr**  
regional bus
  -  **Stadtbus Saalfelden (Mo - Sa mittags)**  
**kein Service an Feiertagen**  
citybus Saalfelden (monday - saturday noon)  
no connections on public holidays
  -  **Stadtbus Saalfelden eingeschränkt (Mo - Sa mittags, nur während der Schulzeit)**  
limited citybus Saalfelden connection  
monday - saturday noon / schooldays only
  -  **Almerlebnisbus / Almwandertaxi**  
hikingbus / hikers taxiservice
  -  **ausgewählte Wanderwege diverser Schwierigkeitsgrade**  
selected hikes with various levels of difficulty

- Routenplaner Öffentlicher Verkehr**  
public transport trip planner / links
- [www.salzburg-verkehr.at](http://www.salzburg-verkehr.at)
  - [www.oebb.at](http://www.oebb.at)
  - [www.bahn-zum-berg.at](http://www.bahn-zum-berg.at)
  - [www.zuugle.at](http://www.zuugle.at)
  - [www.almerlebnisbus.com](http://www.almerlebnisbus.com)
  - [www.bergsteigertaxi.at](http://www.bergsteigertaxi.at)

Für Inhalt und Richtigkeit wird nicht gehaftet. Es sind lediglich ausgewählte Ziele und Wanderungen, ohne Angabe von Schwierigkeitsgraden, angeführt.  
Supplier shall not be liable for content or accuracy. This map displays selected hikes not stating any levels of difficulty.

Dieser topologische Netzplan ersetzt keine Wanderkarte. Für Wanderungen im Gebirge werden Eigenverantwortung, Tourenplanung und Selbsteinschätzung vorausgesetzt.  
The map at hand is no valuable trail map. Plan your hikes self-responsible considering your level of experience and fitness.

